

# Itxina, el imponente mar de coral del Gorbea

El Parque Natural del Gorbea esconde tesoros en cada rincón, sea grande o pequeño. Aunque sin lugar a duda es Itxina, una meseta rocosa en forma de cresta y un excelente ejemplo de formación kárstica, uno de los lugares que llama más la atención de los turistas al tiempo que es motivo de orgullo de los locales. Pero pocos saben que uno de los dos biotopos de Bizkaia, que alberga en su interior la caverna de Supelegor, donde dicen las ábulas que la diosa Mari reside parte del año, está formada por gruesas capas de rocas calizas en las que se ubicaban hace más de 100 millones de años arrecifes coralinos. Todo un atolón fósil incluido en un Archipiélago Vasco del Cretácico, que además, a diferencia de otros parecidos, ha llegado hasta nuestros días en correcto estado.

Su posición casi horizontal nos da la oportunidad de reconocerlo hoy, como si fuese un arca de Noé pétrea, con su fauna extinta a bordo, tal cual era hace millones de años.

No hace falta desplazarse hasta ningún parque jurásico para caminar y trepar por un arrecife fósil. Basta con acercarse al barrio Urigoiti, en Orozko.

Desde Urigoiti ( 420 m ) en el valle de Orozko parte una ascensión rápida y espectacular que supera la escarpadura occidental de Itxina por el paso de Atxaragun ( 1.057 m ). El itinerario no reviste de dificultad alguna aunque discurre por una fuerte pendiente. Partiendo del aparcamiento de Elezkin ( 490 m ), tomar la pista que se dirige (W) hacia el pastizal de Odieta ( 650 m ), y tomar un desvío a la derecha (SE) que se dirige al encuentro de la regata de Aldabide, al pie de la muralla de Axkorrigan ( 1.099 m ). Allí toparemos con la cascada de Aldabide ( 675 m ) y la conducción artificial de Sintxita. Por encima de la pequeña presa, un sendero balizado con hitos se encarama hacia la canal y la supera sin mayores dificultades hasta desembocar en el portillo de Atxaragun ( 1.057 m ). Subir por la izquierda salvando el tramo de lapiaz que nos separa de la cumbre de Axkorrigan ( 1.099 m ).





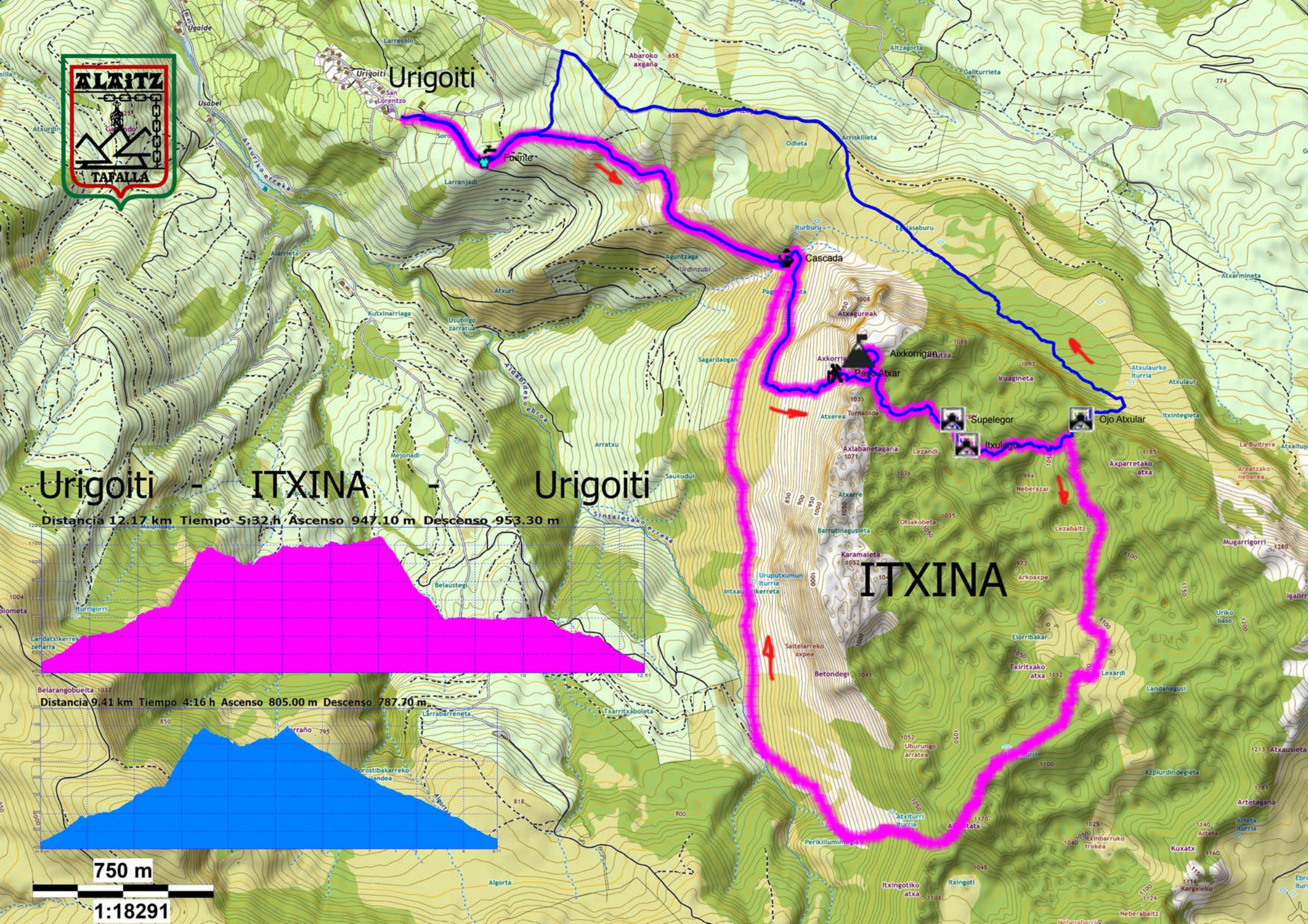
# Urigoiti - ITXINA - Urigoiti

Distancia 12.17 km Tiempo 5:32 h Ascenso 947.10 m Descenso 953.30 m

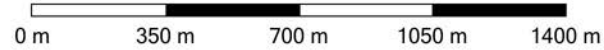
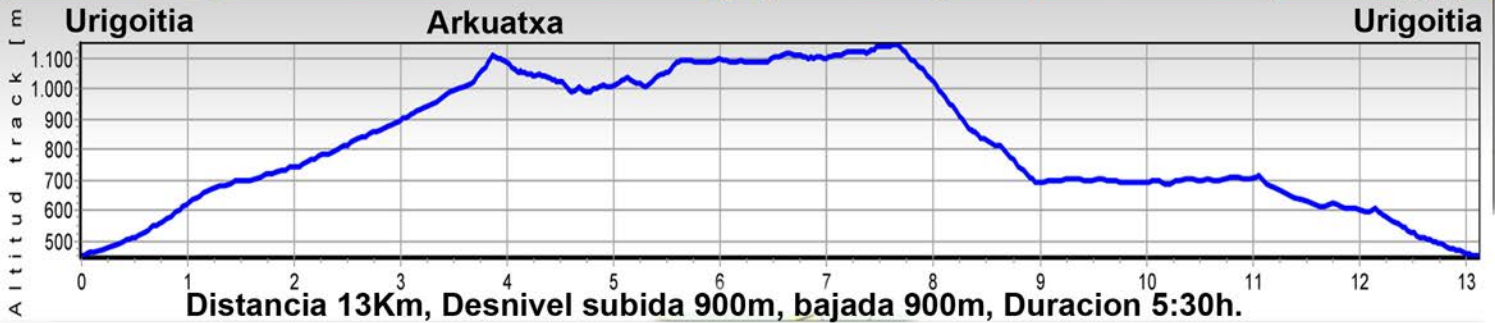
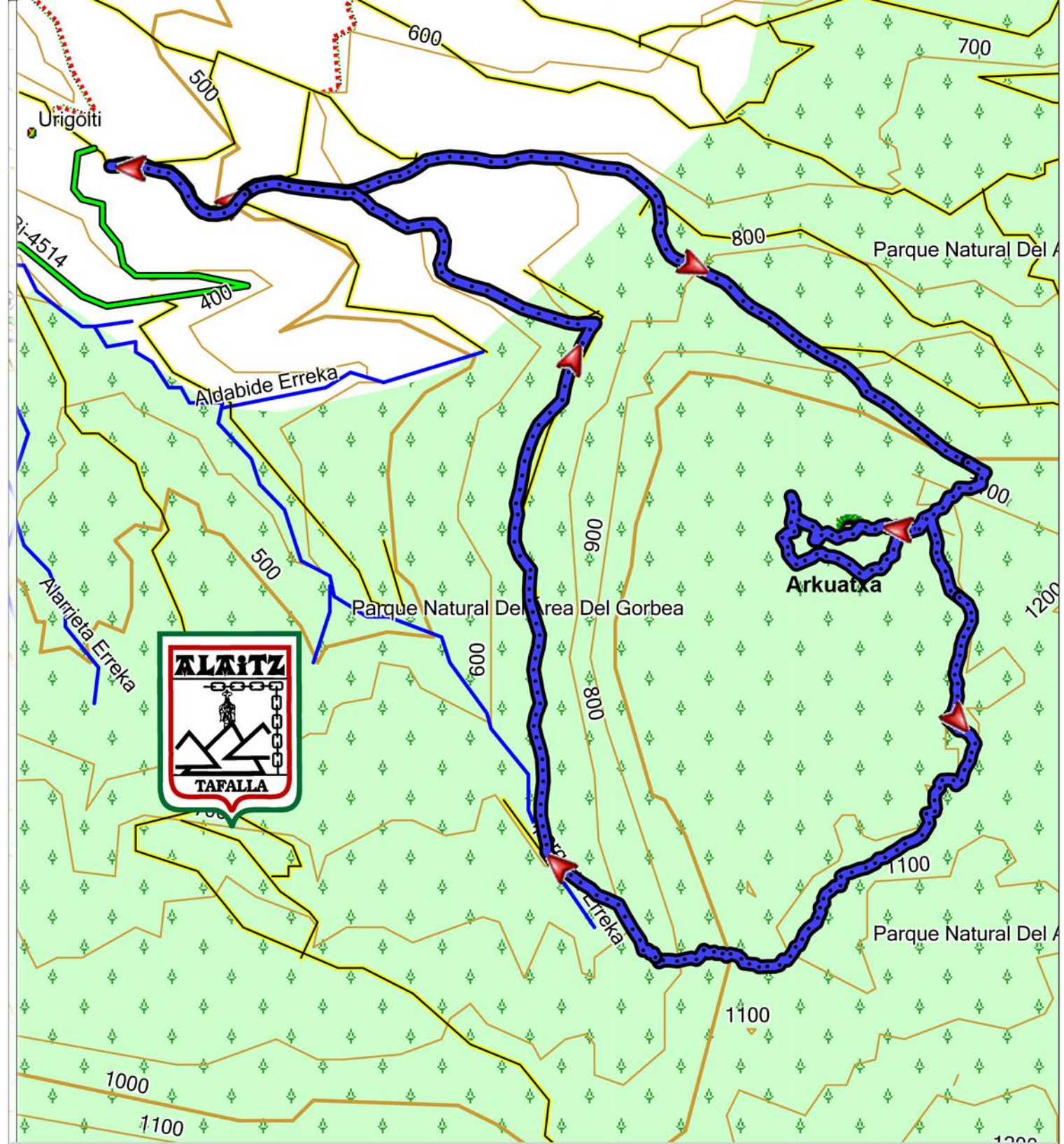
Belarangobuelta 1033  
Distancia 9.41 km Tiempo 4:16 h Ascenso 805.00 m Descenso 787.70 m

750 m

1:18291







**VUELTA POR ITXINA DESDE URIGOITIA**